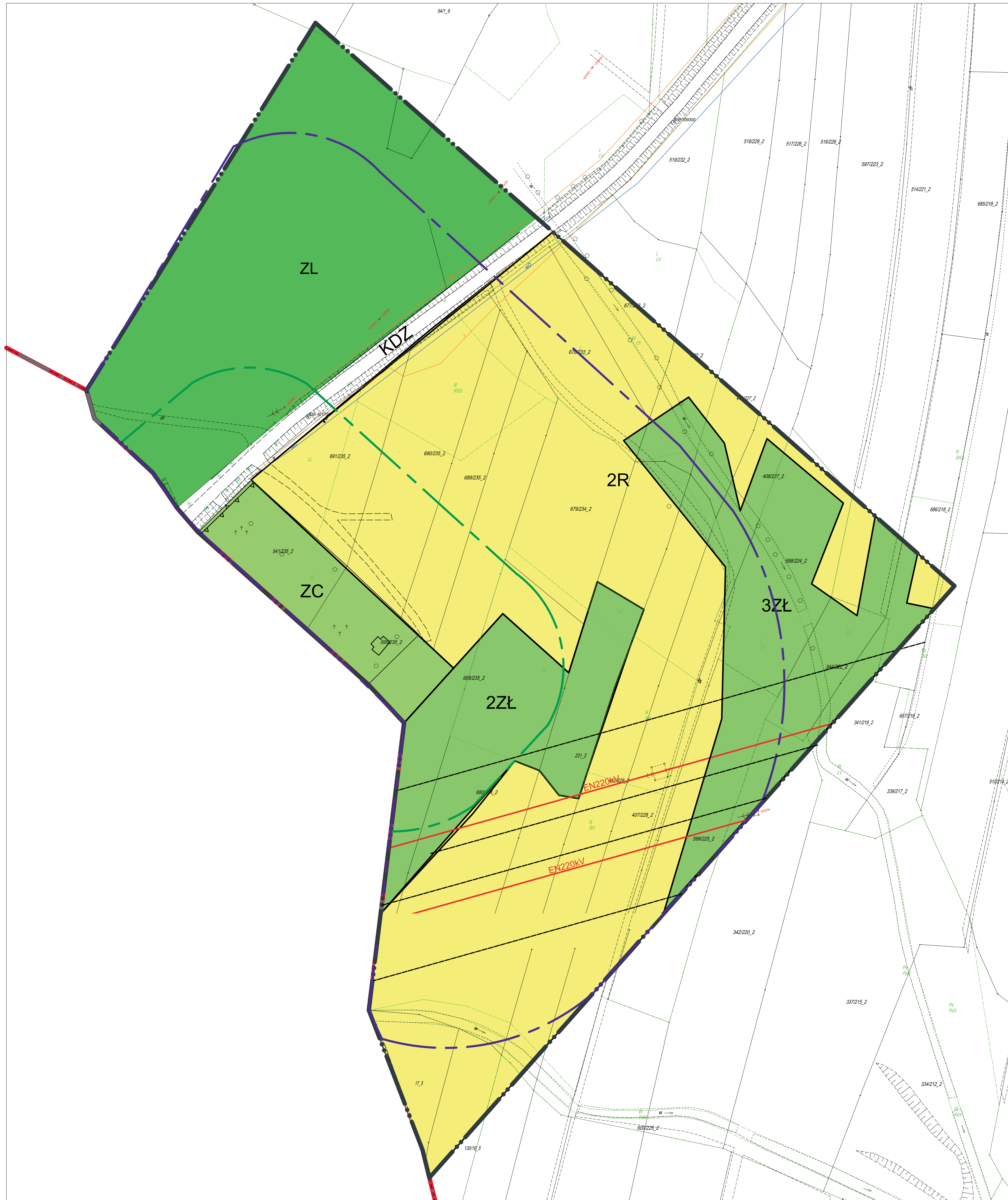


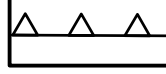







Miejscowy plan zagospodarowania przestrzennego miasta i gminy Toszek dla terenów położonych w Toszku, Paczynie, Pniowie, Ciochowicach



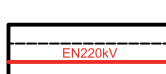
Załącznik Nr 7  
Do uchwały Nr....  
Rady Miejskiej w Toszku  
z dnia .....2022r.

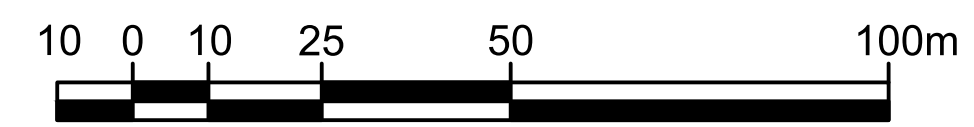


OZNACZENIA RYSUNKU PLANU:

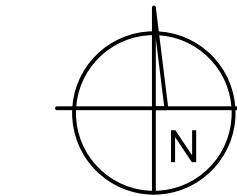
-  GRANICA OBSZARU OBJĘTEGO PLANEM
-  LINIE ROZGRANICZAJĄCE TERENY O RÓŻNYM PRZEZNACZENIU LUB RÓŻNYCH ZASADACH ZAGOSPODAROWANIA
-  NIEPRZEKRCZALNA LINIA ZABUDOWY
-  TEREN DROGI PUBLICZNEJ - ZBIORCZEJ
-  TEREN ZABUDOWY CMENTARZA
-  TERENY ŁĄK, PASTWISK I SADÓW
-  TEREN LASÓW
-  TERENY ROLNICZE

OZNACZENIA INFORMACYJNE:

-  STREFA OCHRONY OD CMENTARZA 50M
-  STREFA OCHRONY OD CMENTARZA 150M
-  LINIE ENERGETYCZNE EN220kV WRAZ ZE STREFA BEZPIECZEŃSTWA



Skala 1:1000



FRAGMENT STUDIUM UWARUNKOWAŃ I KIERUNKÓW ZAGOSPODAROWANIA PRZESTRZENNEGO MIASTA I GMINY TOSZEK  
SKALA 1:10 000

