

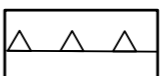






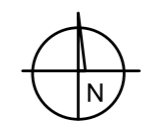
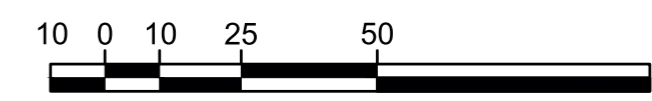




OZNACZENIA RYSUNKU PLANU:

-  GRANICA OBSZARU OBJĘTEGO PLANEM
-  LINIE ROZGRANICZAJĄCE TERENY O RÓŻNYM PRZEZNACZENIU LUB RÓŻNYCH ZASADACH ZAGOSPODAROWANIA
-  NIEPRZEKRCZALNA LINIA ZABUDOWY
-  **IT** TEREN INFRASTRUKTURY TECHNICZNEJ
-  **KDL** TERENY DRÓG PUBLICZNYCH - LOKALNE
-  **MU** TEREN ZABUDOWY MIESZKANIOWO-USŁUGOWEJ WIELOFUNKCYJNEJ ZABUDOWY WIEJSKIEJ
-  **R** TERENY ROLNICZE
-  TERENY DLA KTÓRYCH OBOWIĄZUJĄ OGRANICZENIA W ZAGOSPODAROWANIU TERENÓW NA PODSTAWIE PRZEPISÓW ODRĘBNYCH
-  GŁÓWNE ZBIORNIKI WÓD PODZIEMNYCH WRAZ Z PROJEKTOWANYMI STREFAMI OCHRONNYMI



FRAGMENT STUDIUM UWARUNKOWAŃ I KIERUNKÓW ZAGOSPODAROWANIA PRZESTRZENNEGO MIASTA I GMINY TOSZEK

SKALA 1:10 000

